




ROMANIA
JUDETUL VALCEA
CONSILIUL LOCAL ORAS BREZOI



HOTARAREA Nr. 83

Privitoare la: „Completarea domeniului privat al orasului Brezoi”

Consiliul Local Brezoi, Judetul Valcea, intrunit in sedinta ordinara astazi 28.11.2019, la care participa un nr. de 15 consilieri din totalul de 15 din cati este constituit,

Vazând ca prin H.C.L.nr.67/26.09.2019 domnul consilier local Chenic Gheorghe a fost ales presedinte de sedinta;

Luand in discutie referatul de aprobare nr. 6821/20.11.2019 prezentat de catre dl. Schell Robert-primarul orasului Brezoi, raportul de avizare al comisiilor de specialitate, precum si raportul de specialitate nr. 6822 din 20.11.2019 intocmit de Compartimentul de Urbanism, prin care se propune completarea domeniului privat al orasului Brezoi, cu terenuri care sunt lipsite de sarcini si nu fac obiectul unor litigii aflate pe rolul instantelor judecatoresti, nefacand obiectul revendicarilor potrivit legilor speciale ori dreptului comun.

Avand in vedere Procesul verbal de inventariere nr. 6813 din 20.11.2019 de inventariere in domeniul privat al orasului Brezoi, precum si raportul de avizare a legalitatii proiectului de hotarare intocmit de secretarul orasului, dat in considerare situatiei de fapt relevate prin raportul de specialitate nr. 6822 din 20.11.2019.

In conformitate cu prevederile art.4 din Legea nr.213/1998, privind bunurile proprietate publica, modificata si completata, art.553 alin.(1) din Codul Civil ;

In temeiul prevederilor art.129 alin.(2) lit.c), art.139 alin.(30, lit.g) si art.196 alin.(1), lit.a), art.357 din OUG nr.57/2019 privind Codul administrativ, cu un nr. de 15 voturi „pentru”,

Adopta urmatoarea :

HOTARARE:

Art.1:(1) Se aproba completarea inventarului domeniului privat al orasului Brezoi cu bunurile imobile-terenuri, dupa cum urmeaza:

Nr. crt	Denumirea bunului	Elemente de identificare	PIF	Valoare
1	Teren	Amplasament: Oras Brezoi, str. Ciresului, nr.6A Vecini: N – Obstea Mosnenilor Brezoieni; S – Orasul Brezoi ; E – Orasul Brezoi; V – Orasul Brezoi; Categoria: curti-constructii Suprafata 3088 mp	1997	174.350,33
2	Teren	Amplasament: Oras Brezoi -legatura str. Lotrului cu str. Doabra Vecini: N – Raul Lotru; S – Orasul Brezoi; E – Orasul Brezoi; V – Turcu Petre Marius ; Categoria- drum Lungime : S= 670 mp	1997	45.541,64

Tercnurile au fost inventariate de catre comisia de inventariere terenuri din domeniul privat al orasului , prin procesul verbal nr . 6813 din 20.11.2019.

Planurile de situatie se regasesc in anexa 1 pentru terenul cu suprafata de 3088 mp si in anexele 2 si 3 pentru terenul cu suprafata de 670, mp.

Art.2.Prezenta hotarare va fi adusa la indeplinire de catre Primarul orasului Brezoi.

Art.3.Prezenta hotarare se va comunica Institutiei Prefectului- Judetul Valcea si Primarului ora]ului Brezoi, prin intermediului secretarului orasului care asigura aducerea ei la cunostinta publica.

Brezoi la 28.11.2019

Presedinte de sedinta,
Chenic Gheorghe

Contrasemneaza pentru legalitate,
Secretar General u.a.t.
Sandu Nicolae



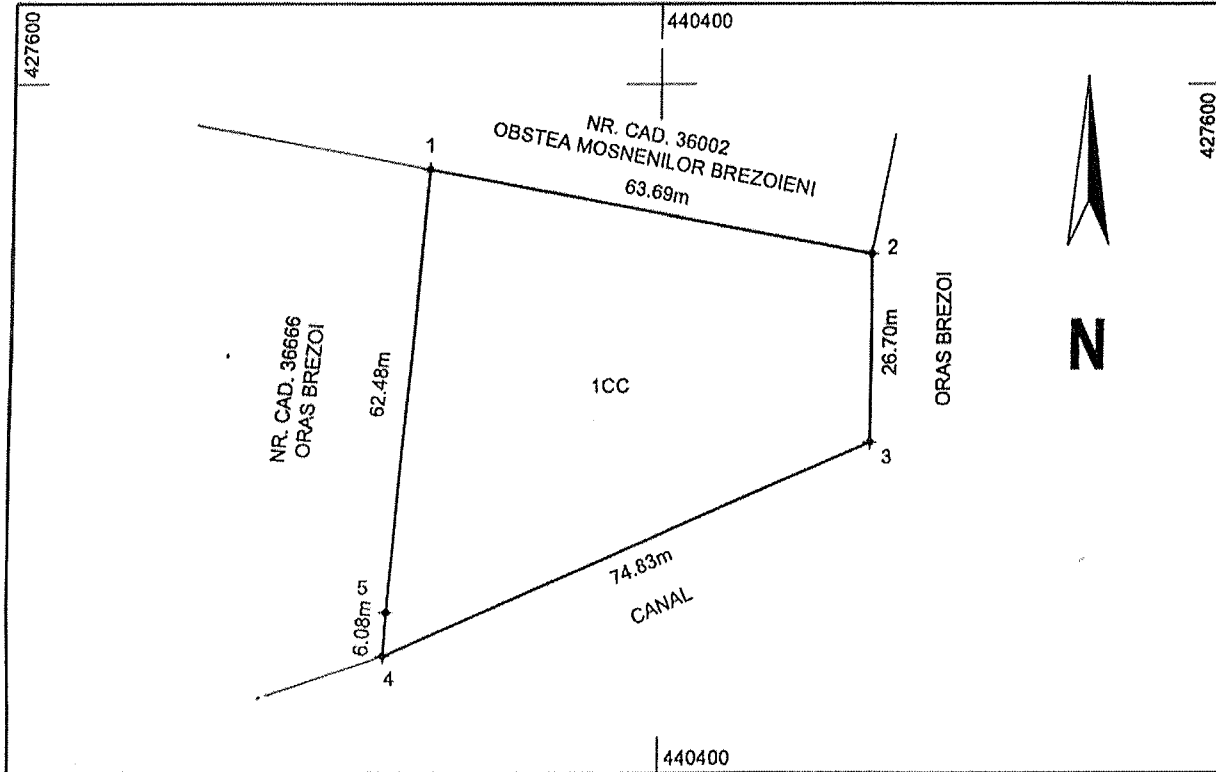
Plan de amplasament si delimitare a imobilului

SCARA 1:1000

ANEXA NR. 1 LA RAPORT
NR 6822 / 20.11.2019

Nr. cadastral	Suprafata masurata a imobilului (mp)	Adresa imobilului
	S = 3088 mp	Localitate BREZOI, Punct BAZA SPORTIVA - INTRAVILAN

Nr. Carte Funciara	UNITATEA ADMINISTRATIV TERITORIALA (UAT)
	BREZOI, JUDET VALCEA



A. Date referitoare la teren			
Nr. parcela	Categoria de folosinta	Suprafata (mp)	Mentiiuni
1	CC	3088	NEIMPREJMUIT
Total		3088	
Suprafata totala masurata a imobilului = 3088mp			
Suprafata din act = ----			
Executant, S.C. GEOMETRIC S.R.L. Semnatura si stampila		Inspector Confirm introducerea imobilului in baza de date integrata si atribuirea numarului cadastral	
Confirm executarea masuratorilor la teren, corectitudinea intocmirii documentatiei cadastrale si corespondenta acesteia cu realitatea din teren AUTORIZARE Data RO-VL-F Nr. 0160/10.05.2017 MIHAI HALDAN Data: 24.10.2019		Semnatura si parafa Data: Stampila BCPI	

PROSECUTOR



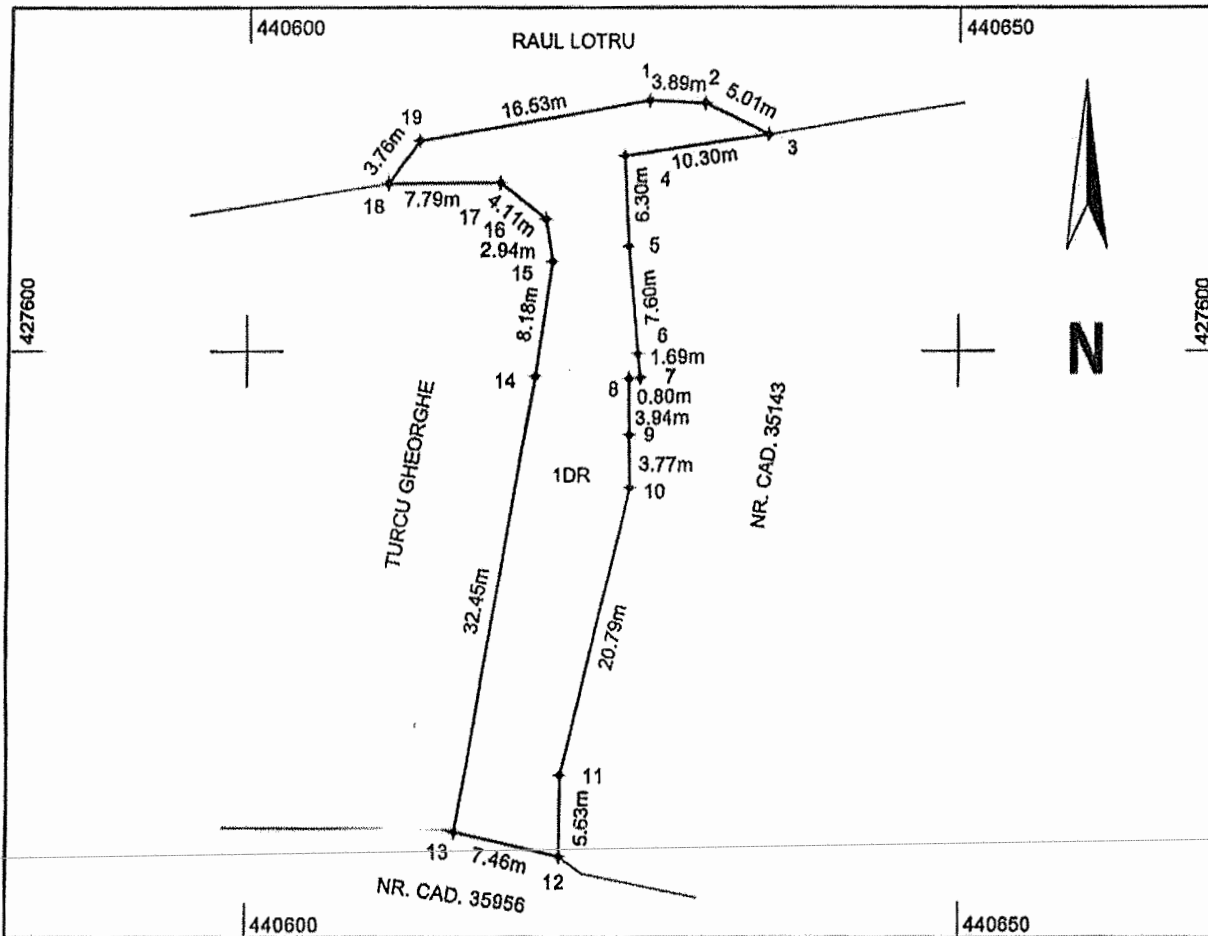
Comp. Urbanism,
 MIU VICTORITA

SECRETAR

Plan de amplasament si delimitare a imobilului

SCARA 1 : 500 AVETA NR. 3 LA PROIECT

Nr. cadastral	Suprafata masurata a imobilului (mp)	Adresa imobilului
	S = 422 mp	NR 6822 / 20.11.2010
		Localitate BREZOI - INTRAVILAN
Nr. Carte Funciara		UNITATEA ADMINISTRATIV TERITORILA (UAT)
		BREZOI, JUDET VALCEA



A. Date referitoare la teren			
Nr. parcela	Categoria de folosinta	Suprafata (mp)	Mentuni
1	DR	422	NEIMPREJMUIT
Total		422	
Suprafata totala masurata a imobilului = 422mp			
Suprafata din act = ----			
Executant, S.C. GEOMETRIC S.R.L. Semnatura si stampila		Inspector	
Confirm executarea masuratorilor la teren, corectitudinea intocmirii documentatiei cadastrale si corespondenta acestora cu realitatea din teren		Confirm introducerea imobilului in baza de date integrata si atribuirea numarului cadastral	
Data: 22.10.2019		Semnatura si parafa	
		Data:	
		Stampila BCPI	

PRESEDINTE



URBANISMI,
VICIORITA

SECRETAR

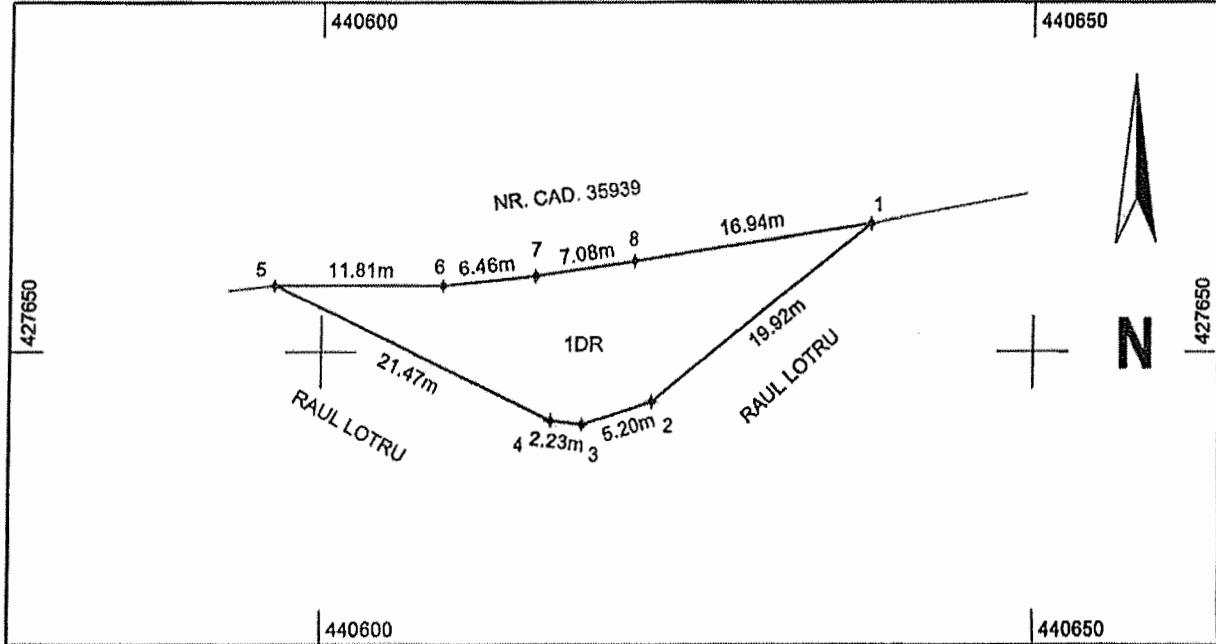
Plan de amplasament si delimitare a imobilului

SCARA 1 : 500

ANEXA NR. 2 LA RAPORTUL NR. 6822 / 20.11.2019

Nr. cadastral	Suprafata masurata a imobilului (mp)	Adresa imobilului
	S = 248 mp	Localitate BREZOI - INTRAVILAN

Nr. Carte Funciara	UNITATEA ADMINISTRATIV TERITORILA (UAT)
	BREZOI, JUDET VALCEA



A. Date referitoare la teren			
Nr. parcela	Categoria de folosinta	Suprafata (mp)	Mentiiuni
1	DR	248	NEIMPREJMUIT
Total		248	
Suprafata totala masurata a imobilului = 248mp Suprafata din act = ----			
Executant, S.C. GEOMETRIC S.R.L. Semnatura si stampila Confirm executarea masuratorilor la teren, corectitudinea intocmirii documentatiei cadastrale si corespondenta acestuia cu realitatea din teren Data: 22.10.2019		Inspector Confirm introducerea imobilului in baza de date integrata si atribuirea numarului cadastral Semnatura si parafa Data: Stampila BCPI	

comp. UR BANESCU,

nuu victorita

(Handwritten signature)

SECRETAR
(Handwritten signature)

